


# ИНВЕСТИЦИОННЫЙ ПАСПОРТ

Республика Мордовия

## БОЛЬШЕБЕРЕЗНИКОВСКИЙ МУНИЦИПАЛЬНЫЙ РАЙОН



# **ОБРАЩЕНИЕ ГЛАВЫ БОЛЬШЕБЕРЕЗНИКОВСКОГО МУНИЦИПАЛЬНОГО РАЙОНА**



Приоритетными направлениями в инвестиционной политике Большеебрезниковского района является развитие как уже существующих промышленных и сельскохозяйственных предприятий, так и реализация новых инвестиционных проектов, создание новых рабочих мест.

Главная наша задача - укрепление и дальнейшее развитие экономики, создание благоприятной среды для стабильной работы предприятий, улучшения уровня жизни жителей района.

Главными привлекательными моментами для развития бизнеса на территории района является:

- расположение района на берегу реки Сура;
- близкое расположение к городу Саранск;
- наличие инвестиционных площадок;
- наличие трудовых ресурсов.

Все это положительно отражается на возможности реализации задуманных проектов.

На сегодняшний день, у нас есть ряд приоритетных инвестиционных ниш, нуждающихся в привлечении инвестиций.

Ресурсная база, экономический потенциал, имеющаяся инфраструктура и перспективы ее развития образуют для Большеебрезниковского муниципального района значительное инвестиционное пространство. Со своей стороны мы готовы к сотрудничеству с потенциальными партнерами.

**Глава Большеебрезниковского муниципального района  
Иван Иванович Игонов**





ОБЩАЯ ХАРАКТЕРИСТИКА РАЙОНА

# РАСПОЛОЖЕНИЕ

Общая площадь  
муниципального района –  
957 кв.метров

Административный центр –  
село Большие Березники

11 сельских поселений  
35 населенных пунктов

Население – 11,48 тыс.  
человек



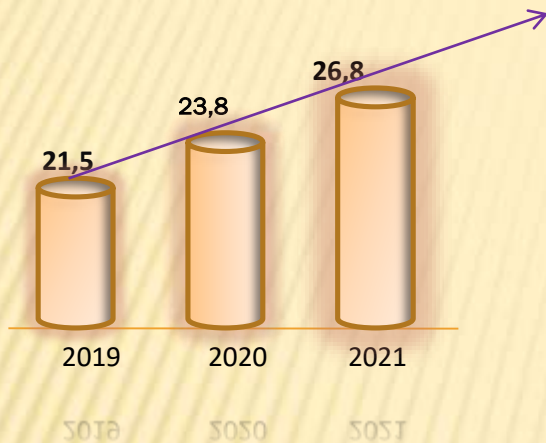
**Большеберезниковский муниципальный район**  
расположен на юго-востоке республики и граничит с Ульяновской областью (на юго-востоке) и с районами Мордовии: на северо-западе – с Чамзинским, на северо-востоке – с Дубенским, на юге – с Кочкуровским и на западе – с Лямбирским муниципальными районами.



# ЭКОНОМИЧЕСКИЕ ПОКАЗАТЕЛИ

Среднемесячная номинальная  
начисленная заработная плат, тыс.

рублей




Объем инвестиций в основной капитал (за  
исключением бюджетных средств) тыс.

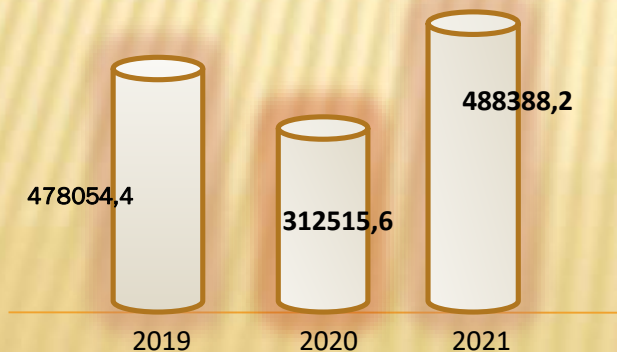
рублей



Объем собственных доходов бюджета,  
тыс. рублей



Объем отгруженной  
продукции,  
работ, услуг, тыс. рублей



Общая площадь введенного жилья, с учетом  
ИЖС, кв.м



# ТРУДОВЫЕ РЕСУРСЫ



Структура субъектов малого и среднего предпринимательства в разрезе видов экономической деятельности



Доля экономически активного населения в общей численности населения, % – **56,3**

Среднесписочная численность работников по крупным и средним организациям района, чел – **1593**

Численность официально зарегистрированных безработных, чел – **67**

Уровень безработицы, % – **1,0**

Число субъектов малого и среднего предпринимательства, ед. - **207**

в том числе **45** ед. юридических лиц

**162** ед. индивидуальных предпринимателей



# Социально-культурные объекты

15 клубных учреждений,  
18 библиотек;

Кинотеатр «Берёзка» в селе Большие Березники. Кинозал оснащен современным проекционным и акустическим оборудованием, которое демонстрирует фильмы в формате 2D и 3D.



ГКУ "Социальная защита населения по Большеберезниковскому району РМ"

ГБСУ СОН РМ "Дом- интернат "Березники""  
ГБСУ ОССЗН РМ  
"Большеберезниковский дом- интернат для престарелых и инвалидов"  
Автономная некоммерческая организация социального обслуживания граждан "Доверие" ГКУЗ РМ  
"Большеберезниковский дом ребенка специализированный" ГКУЗ РМ  
"Большеберезниковский детский туберкулезный санаторий"

Музейно-культурный центр Дом Традиций в селе Паракино - место где «живут» народные обычаи: приготовление национальных блюд, знакомство с промыслами и ремеслами, создание творческих работ на основе народных традиций.

# ДОШКОЛЬНОЕ И ОБЩЕЕ ОБРАЗОВАНИЕ



**В систему образования района входят 3 муниципальных учреждения общего образования и 5 структурных подразделений, в которых учатся 716 учащихся;**



Одно дошкольное учреждение (три отделения) с численностью детей -204человек;  
МБОУ ДОД «Дом детского творчества»,  
МБУ ДО «Большеберезниковская ДЮСШ», МБУ ДО "Большеберезниковская детская школа искусств"





### Дом традиций с.Паракино

- Национальная культуры
- Количество туристов в 2021 году 1700 чел.



### Сурский рубеж с.Николаевка

- Военная история
- Количество туристов в 2021 году 1 192 чел.



### По следам предков с.Шугурово, Симкино

- Национальная культура, природные объекты
- Количество туристов в 2021 году 741 чел.



### Осетровая ферма с.Николаевка

- Агротуризм
- Количество туристов в 2021 году 650 чел.



## Природный парк на озере «Чошта-лей»

- *Направление: агротуризм*
- *Место реализации: с.Косогоры*



## Центр культуры «Хуторское казачье общество»

- *Направление: экотуризм*
- *Место реализации: с.Нерлей*



## Зона отдыха на озере Гусиное

- *Направление: отдых*
- *Место реализации: с.Большие Березники*



## Парк патриотического воспитания «Сурский рубеж»

- *Направление: военно-патриотическое воспитание, спорт, активный отдых*
- *Место реализации: с.Николаевка*



# ВЕДУЩИЕ ПРЕДПРИЯТИЯ РАЙОНА



## Сельскохозяйственные предприятия

- ООО «АгроАльянс»
- ООО АПК «Ресурс»
- ООО «ОФ «Дир Лайт»
- ООО «Колос»
- ООО «Возрождение»
- ООО «Магма ХД»
- КФХ «Полет»
- ООО «Искра»,
- 13 ИП ГКФХ.



## Производство пищевых продуктов

- Филиал «Спиртзавод «Вл. Марьяновский» общества с ограниченной ответственностью «Спиртовой завод «Кемлянский» входит в структуру ООО «МордовАлкоПром».
- ООО «Правильные продукты»



## Дорожное строительство

- ООО «ДСУ»
- ООО «ПМК»



## Производство аквакультуры

- ИП ГКФХ Кочина И.Х.
- ИП ГКФХ Окунев В.В.

# Инвестиционная инфраструктура

**Уровень газификации**  
района составляет **97,3%**

**Обустроены площадки под комплексную жилищную застройку:**  
в с. Большие Березники ул. Березовая, ул. Заревская, ул. Запрудная, ул. Новая, ул. Западная  
в с. Гарт улицы Лесная и Серова.

**Уровень обеспеченности централизованным электроснабжением населения**  
района составляет **100 %**.

**Район богат запасами**  
цементного сырья, мела, глины, дорожного камня, торфа, песка

**Автодорожная сеть** района представлена двумя автодорогами регионального значения и развитой сетью местных дорог. К региональным дорогам относятся: автодорога г. Саранск – с. Большие Березники – с. Дубенки; пос. Чамзинка – с. Большие Березники. Протяженность автомобильных дорог общего пользования местного значения составила **188,5 км**.



**Гидрографическую сеть** образуют оз. Инерка и р. Сура с притоками. Всего **75** постоянных водотоков с общей длиной **325 км**.



- Общая площадь планируемого к вводу в эксплуатацию жилья в 2022 году 4 400 кв.м.

Индивидуальное  
жилищное  
строительство



- Строительство двух жилых домов

Строительство по  
социальному найму



Компактная жилищная  
застройка с. Большие  
Березники ул. Запрудная,  
Заревская, Западная,  
Новая, Березовая

- Площадь 18,3 га
- Всего земельных участков 122
- Предоставлено для ИЖС 114
- Построено жилых домов 14

Компактная жилищная  
застройка с. Большие  
Березники  
ул. Восточная, Солнечная

- Площадь 9,6 га
- Всего земельных участков 64
- Предоставлено для ИЖС 54
- Построено жилых домов 30

Компактная жилищная  
застройка с. Гарт  
ул. Лесная, Серова,  
Березовая, Луговая,  
Солнечная, Запрудная

- Площадь 86 га
- Всего земельных участков 424
- Предоставлено для ИЖС 14
- Построено жилых домов на данный момент 2



Перспективные для инвестиций  
инвестиционные площадки



Паспорт инвестиционной площадки № 1

Общая информация	
Наименование площадки (здание, участок)	Одноэтажное кирпичное здание дома культуры
Кадастровый номер	13:04:0101002:704
Адрес объекта (муниципальное образование, город, населенный пункт)	Республика Мордовия, Большеберезниковский район, д. Мариуполь, ул. Советская, д. 33а
Тип площадки Свободные земли Территория незавершенного строительства Складское помещение Производственная база (перечень оборудования) Здание предприятия (наименование) Предприятие целиком (название) Иное	Помещение
Площадь земельного участка, га	-
Площадь объекта капитального строительства (при наличии), м²	159,5
Форма собственности / Балансодержатель (федеральная, республиканская, муниципальная, частная)	Муниципальная собственность Большеберезниковского с/п
Вид разрешенного использования	для общественно-деловых целей
Оценочная стоимость, тыс.руб. на 01 апреля 2022 г.	-
Предполагаемые условия привлечения инвестора (аренда/продажа)	Продажа
Характеристика ранее размещенного объекта (вид деятельности)	Здание дома культуры
Возможные направления использования	для размещения объектов общественно-делового значения
Инфраструктура	
Наличие газоснабжения на объекте (есть/нет)	Нет (уличная сеть газопровода ул. Советская д. Мариуполь, расстояние до точки подключения - 0,5 км., свободная мощность - 200 м3/час.)
Наличие водоотведения на объекте (есть/нет)	Нет (необходимо строительство очистных сооружений)
Электроснабжение (есть/нет)	Нет (трансформаторная подстанция на территории земельного участка (110/35/10 "Большие Березники"), расстояние до точки подключения - 0,01 км., свободная мощность - 0,05 МВт
Наличие отопления (тепловых сетей) (есть/нет)	Нет
Транспортное сообщение	
Удаленность от автомагистрали, км	53 (до трассы Р-178)
Удаленность от железной дороги, км	35 (до ст. "Чамзинка")
Расстояние до г. Саранск, км	53
Расстояние до центра муниципального образования, в котором находится площадка, км	3,2
Дополнительные преимущества для потенциальных инвесторов	
Наличие собственного песка, опоки	
Контактная информация	
Ответственное лицо Телефон	Ковалева Марина Валерьевна, специалист комитета по управлению муниципальным имуществом и земельным отношениям, 8(83436) 2-30-46

Перспективные для инвестиций  
инвестиционные площадки



Паспорт инвестиционной площадки № 2

Общая информация	
Наименование площадки (здание, участок)	Часть одноэтажного административного здания
Кадастровый номер	13:04:0411001:870
Адрес объекта (муниципальное образование, город, населенный пункт)	Республика Мордовия, Большеберезниковский район, с. Симкино, ул. Ленина, д. 7а
Тип площадки	Помещение
Свободные земли Территория незавершенного строительства Складское помещение Производственная база (перечень оборудования) Здание предприятия (наименование) Предприятие целиком (название) Иное	
Площадь земельного участка, га	-
Площадь объекта капитального строительства (при наличии), м²	45,6
Форма собственности / Балансодержатель (федеральная, республиканская, муниципальная, частная)	Муниципальная собственность Симкинского с/п
Вид разрешенного использования	не установлено
Оценочная стоимость, тыс.руб. на 01 апреля 2022 г.	-
Предполагаемые условия привлечения инвестора (аренда/продажа)	Продажа
Характеристика ранее размещенного объекта (вид деятельности)	Административное здание
Возможные направления использования	для размещения объектов общественно-делового значения/для жилищных нужд
Инфраструктура	
Наличие газоснабжения на объекте (есть/нет)	Нет (уличная сеть газопровода ул. Ленина с. Симкино, расстояние до точки подключения - 0,5 км., свободная мощность - 200 м3/час.)
Наличие водоотведения на объекте (есть/нет)	Нет (необходимо строительство очистных сооружений.)
Электроснабжение (есть/нет)	Нет (трансформаторная подстанция вблизи здания (отвод от ВЛ-10 кВ от ПС 110/35/10 кВ "Шугурово"), расстояние до точки подключения - 0,1 км., свободная мощность - 0,05 МВт.)
Наличие отопления (тепловых сетей) (есть/нет)	Нет
Транспортное сообщение	
Удаленность от автомагистрали, км	70 (до трассы Р-178)
Удаленность от железной дороги, км	47 (до ст. "Чамзинка")
Расстояние до г. Саранск, км	76
Расстояние до центра муниципального образования, в котором находится площадка, км	17
Дополнительные преимущества для потенциальных инвесторов	
Наличие собственного песка, опилок	
Контактная информация	
Ответственное лицо Телефон	Ковалева Марина Валерьевна, специалист комитета по управлению муниципальным имуществом и земельным отношениям, 8(83436) 2-30-46

Перспективные для инвестиций  
инвестиционные площадки



Паспорт инвестиционной площадки № 3

Общая информация	
Наименование площадки (здание, участок)	Одноэтажное нежилое здание медпункта
Кадастровый номер	13:04:0415001:494
Адрес объекта (муниципальное образование, город, населенный пункт)	Республика Мордовия, Большеберезниковский район, с. Черная Промза, ул. Центральная, д.57
Тип площадки Свободные земли Территория незавершенного строительства Складское помещение Производственная база (перечень оборудования) Здание предприятия (наименование) Предприятие целиком (название) Иное	Помещение
Площадь земельного участка, га	-
Площадь объекта капитального строительства (при наличии), м²	53
Форма собственности / Балансодержатель (федеральная, республиканская, муниципальная, частная)	Муниципальная собственность Чернопромзинского сельского поселения
Вид разрешенного использования	Не установлено
Оценочная стоимость, тыс.руб. на 01 апреля 2022 г.	-
Предполагаемые условия привлечения инвестора (аренда/продажа)	Продажа
Характеристика ранее размещенного объекта (вид деятельности)	Здание медпункта
Возможные направления использования	для жилищных нужд
Инфраструктура	
Наличие газоснабжения на объекте (есть/нет)	Нет (уличная сеть газопровода ул.Центральная с.Ч.Промза, расстояние до точки подключения - 0,9 км., свободная мощность - 200 м3/час.)
Наличие водоотведения на объекте (есть/нет)	Нет (необходимо строительство очистных сооружений.)
Электроснабжение (есть/нет)	Нет (трансформаторная подстанция на территории земельного участка (КТП № 71 ВЛ - 0,4 кВ Ч.Промза), расстояние до точки подключения - 0,9 км., свободная мощность - 0,05 МВт.)
Наличие отопления (тепловых сетей) (есть/нет)	Нет
Транспортное сообщение	
Удаленность от автомагистрали, км	75 (до трассы Р-178)
Удаленность от железной дороги, км	52 (до ст. "Чамзинка")
Расстояние до г. Саранск, км	72
Расстояние до центра муниципального образования, в котором находится площадка, км	22
Дополнительные преимущества для потенциальных инвесторов	
Наличие собственного песка, опоки	
Контактная информация	
Ответственное лицо Телефон	Ковалева Марина Валерьевна, специалист комитета по управлению муниципальным имуществом и земельным отношениям, 8(83436) 2-30-46



Перспективные для инвестиций  
инвестиционные площадки



Паспорт инвестиционной площадки № 4

Общая информация	
Наименование площадки(здание, участок)	Одноэтажное здание правления
Кадастровый номер	13:04:0205001:1195
Адрес объекта (муниципальное образование, город, населенный пункт)	РМ, Большеберезниковский район, с. Косогоры, ул. Ленина, 100
Тип площадки Свободные земли Территория незавершенного строительства Складское помещение Производственная база (перечень оборудования) Здание предприятия (наименование) Предприятие целиком (название) Иное	Помещение
Площадь земельного участка, га	-
Площадь объекта капитального строительства (при наличии), м²	288,1
Форма собственности / Балансодержатель (федеральная, республиканская, муниципальная, частная)	не разграниченная госсобственность
Вид разрешенного использования	не установлен
Оценочная стоимость, тыс.руб. на 01 апреля 2022 г.	-
Предполагаемые условия привлечения инвестора (аренда/продажа)	Продажа
Характеристика ранее размещенного объекта (вид деятельности)	Здание правления
Возможные направления использования	для размещения объектов общественно-делового значения
Инфраструктура	
Наличие газоснабжения на объекте (есть/нет)	Нет (уличная сеть газопровода ул. Ленина с. Косогоры, расстояние до точки подключения - 0,1 км., свободная мощность - 000 м3/час.)
Наличие водоотведения на объекте (есть/нет)	Нет (необходимо строительство очистных сооружений)
Электроснабжение (есть/нет)	Нет (трансформаторная подстанция вблизи здания правления (отвод от ВЛ-10 кВ от ПС 110/35/10 кВ "Березники"), расстояние до точки подключения - 0,1 км., свободная мощность - 0,05 МВт.)
Наличие отопления (тепловых сетей) (есть/нет)	Нет
Транспортное сообщение	
Удаленность от автомагистрали, км	44 (до трассы Р-178)
Удаленность от железной дороги, км	40 (до ст. "Чамзинка")
Расстояние до г. Саранск, км	50
Расстояние до центра муниципального образования, в котором находится площадка, км	16
Дополнительные преимущества для потенциальных инвесторов	
Наличие собственного песка, опoki	
Контактная информация	
Ответственное лицо Телефон	Ковалева Марина Валерьевна, специалист комитета по управлению муниципальным имуществом и земельным отношениям, 8(83436) 2-30-46

Перспективные для инвестиций  
инвестиционные площадки



Паспорт инвестиционной площадки № 5

Общая информация	
Наименование площадки(здание, участок)	Одноэтажное кирпичное административное здание
Кадастровый номер	13:04:0316001:1327
Адрес объекта (муниципальное образование, город, населенный пункт)	РМ. Большеберезниковский район, с. Шугурово, ул. К. Маркса, 57
Тип площадки	Помещение
Свободные земли Территория незавершенного строительства Складское помещение Производственная база (перечень оборудования) Здание предприятия (наименование) Предприятие целиком (название) Иное	
Площадь земельного участка, га	-
Площадь объекта капитального строительства (при наличии), м²	461,8
Форма собственности / Балансодержатель (федеральная, республиканская, муниципальная, частная)	не разграниченная
Вид разрешенного использования	не установлен
Оценочная стоимость, тыс.руб. на 01 апреля 2022 г.	-
Предполагаемые условия привлечения инвестора (аренда/продажа)	Продажа
Характеристика ранее размещенного объекта (вид деятельности)	Административное здание
Возможные направления использования	для размещения объектов общественно-делового значения
Инфраструктура	
Наличие газоснабжения на объекте (есть/нет)	Нет (0,250 км. с. Шугурово, ул. К.Маркса)
Наличие водоотведения на объекте (есть/нет)	Нет
Электроснабжение (есть/нет)	Нет (0,150 км. (0,05 МВт. с. Шугурово)
Наличие отопления (тепловых сетей) (есть/нет)	Нет
Транспортное сообщение	
Удаленность от автомагистрали, км	0,150 (до респуб. автомобильной дороги)
Удаленность от железной дороги, км	42 (до п. Чамзинка)
Расстояние до г. Саранск, км	71
Расстояние до центра муниципального образования, в котором находится площадка, км	12
Дополнительные преимущества для потенциальных инвесторов	
Наличие собственного песка, опоки	
Контактная информация	
Ответственное лицо Телефон	Ковалева Марина Валерьевна, специалист комитета по управлению муниципальным имуществом и земельным отношениям, 8(83436) 2-30-46

# Перспективные для инвестиций инвестиционные площадки



## Паспорт инвестиционной площадки № 6

Общая информация	
Наименование площадки(здание, участок)	Двухэтажное кирпичное здание
Кадастровый номер	13:04:0411001:949
Адрес объекта (муниципальное образование, город, населенный пункт)	РМ, Большеберезниковский район, с. Симкино, ул. Ленина, 9а
Тип площадки Свободные земли Территория незавершенного строительства Складское помещение Производственная база (перечень оборудования) Здание предприятия (наименование) Предприятие целиком (название) Иное	Помещение
Площадь земельного участка, га	-
Площадь объекта капитального строительства (при наличии), м²	612,8
Форма собственности / Балансодержатель (федеральная, республиканская, муниципальная, частная)	не разграниченная госсобственность
Вид разрешенного использования	для размещения административного здания
Оценочная стоимость, тыс.руб. на 01 апреля 2022 г.	-
Предполагаемые условия привлечения инвестора (аренда/продажа)	Продажа
Характеристика ранее размещенного объекта (вид деятельности)	Незавершенное строительство
Возможные направления использования	для размещения производственной базы
Инфраструктура	
Наличие газоснабжения на объекте (есть/нет)	Нет (уличная сеть газопровода ул. Ленина с. Симкино, расстояние до точки подключения - 0,5 км., свободная мощность - 000 м3/час.)
Наличие водоотведения на объекте (есть/нет)	Нет (центральная канализация ул. Ленина с. Симкино, расстояние до точки подключения - 0,1 км.; свободная мощность - 5 м3/час.)
Электроснабжение (есть/нет)	Нет (трансформаторная подстанция вблизи здания (отвод от ВЛ-10 кВ от ПС 35/10 кВ "Шугурово"), расстояние до точки подключения - 0,1 км., свободная мощность - 0,05 МВт.)
Наличие отопления (тепловых сетей) (есть/нет)	Нет
Транспортное сообщение	
Удаленность от автомагистрали, км	70 (до трассы Р-178)
Удаленность от железной дороги, км	47 (до ст. "Чамзинка")
Расстояние до г. Саранск, км	76
Расстояние до центра муниципального образования, в котором находится площадка, км	17
Дополнительные преимущества для потенциальных инвесторов Наличие собственного песка, опоки	
Контактная информация	
Ответственное лицо Телефон	Ковалева Марина Валерьевна, специалист комитета по управлению муниципальным имуществом и земельным отношениям, 8(83436) 2-30-46



Перспективные для инвестиций  
инвестиционные площадки



Паспорт инвестиционной площадки № 7

Общая информация	
Наименование площадки(здание, участок)	Земельный участок
Кадастровый номер	13:04:0307002
Адрес объекта (муниципальное образование, город, населенный пункт)	РМ, Большеберезниковский район, с. Бузаево
Тип площадки Свободные земли Территория незавершенного строительства Складское помещение Производственная база (перечень оборудования) Здание предприятия (наименование) Предприятие целиком (название) Иное	земли населенных пунктов
Площадь земельного участка, га	5,0
Площадь объекта капитального строительства (при наличии), м²	-
Форма собственности / Балансодержатель (федеральная, республиканская, муниципальная, частная)	не разграниченная
Вид разрешенного использования	не установлен
Оценочная стоимость, тыс.руб. на 01 апреля 2022 г.	-
Предполагаемые условия привлечения инвестора (аренда/продажа)	Продажа
Характеристика ранее размещенного объекта (вид деятельности)	-
Возможные направления использования	для размещения объектов производственной базы
Инфраструктура	
Наличие газоснабжения на объекте (есть/нет)	Нет (0,400 - с. Бузаево, ул. К.Маркса)
Наличие водоотведения на объекте (есть/нет)	Нет
Электроснабжение (есть/нет)	Нет (0,200 км., 0,05 МВт с. Бузаево)
Наличие отопления (тепловых сетей) (есть/нет)	Нет
Транспортное сообщение	
Удаленность от автомагистрали, км	3,0 (до респуб. автомобильной дороги)
Удаленность от железной дороги, км	50 (до п. Чамзинка)
Расстояние до г. Саранск, км	79
Расстояние до центра муниципального образования, в котором находится площадка, км	20
Дополнительные преимущества для потенциальных инвесторов	
Наличие собственного песка, опоки	
Контактная информация	
Ответственное лицо Телефон	Ковалева Марина Валерьевна, специалист комитета по управлению муниципальным имуществом и земельным отношениям, 8(83436) 2-30-46

# Перспективные для инвестиций инвестиционные площадки



## Паспорт инвестиционной площадки № 8

Общая информация	
Наименование площадки(здание, участок)	Земельный участок
Кадастровый номер	13:04:0307001
Адрес объекта (муниципальное образование, город, населенный пункт)	РМ, Большеберезниковский район, с. Паракино
Тип площадки Свободные земли Территория незавершенного строительства Складское помещение Производственная база (перечень оборудования) Здание предприятия (наименование) Предприятие целиком (название) Иное	земли населенных пунктов
Площадь земельного участка, га	2
Площадь объекта капитального строительства (при наличии), м²	-
Форма собственности / Балансодержатель (федеральная, республиканская, муниципальная, частная)	не разграниченная
Вид разрешенного использования	не установлен
Оценочная стоимость, тыс.руб. на 01 апреля 2022 г.	-
Предполагаемые условия привлечения инвестора (аренда/продажа)	Продажа
Характеристика ранее размещенного объекта (вид деятельности)	-
Возможные направления использования	для размещения объектов производственной базы
Инфраструктура	
Наличие газоснабжения на объекте (есть/нет)	Нет (0,250 км. с. Паракино, ул. Набережная)
Наличие водоотведения на объекте (есть/нет)	Нет
Электроснабжение (есть/нет)	Нет (0,100 км., 0,05 МВт с. Паракино)
Наличие отопления (тепловых сетей) (есть/нет)	Нет
Транспортное сообщение	
Удаленность от автомагистрали, км	1,8 (до Респуб. автомобильной дороги)
Удаленность от железной дороги, км	47 (до п. Чамзинка)
Расстояние до г. Саранск, км	76
Расстояние до центра муниципального образования, в котором находится площадка, км	17
Дополнительные преимущества для потенциальных инвесторов	
Наличие собственного песка, опоки	
Контактная информация	
Ответственное лицо Телефон	Ковалева Марина Валерьевна, специалист комитета по управлению муниципальным имуществом и земельным отношениям, 8(83436) 2-30-46

Перспективные для  
инвестиций инвестиционные  
площадки



Паспорт инвестиционной площадки № 9

Общая информация	
Наименование площадки(здание, участок)	Земельный участок
Кадастровый номер	13:04:0101001:2626
Адрес объекта (муниципальное образование, город, населенный пункт)	РМ, Большеберезниковский район, с. Большие Березники
Тип площадки Свободные земли Территория незавершенного строительства Складское помещение Производственная база (перечень оборудования) Здание предприятия (наименование) Предприятие целиком (название) Другое	земли населенных пунктов
Площадь земельного участка, га	6,3
Площадь объекта капитального строительства (при наличии), м²	-
Форма собственности / Балансодержатель (федеральная, республиканская, муниципальная, частная)	не разграниченная
Вид разрешенного использования	для размещения производственной базы
Оценочная стоимость, тыс.руб. на 01 апреля 2022 г.	-
Предполагаемые условия привлечения инвестора (аренда/продажа)	Продажа
Характеристика ранее размещенного объекта (вид деятельности)	-
Возможные направления использования	для размещения производственной базы
Инфраструктура	
Наличие газоснабжения на объекте (есть/нет)	Нет (0,400 с. Большие Березники, ул. Саранское шоссе)
Наличие водоотведения на объекте (есть/нет)	Нет
Электроснабжение (есть/нет)	Нет (0,5 с. Большие Березники)
Наличие отопления (тепловых сетей) (есть/нет)	Нет
Транспортное сообщение	
Удаленность от автомагистрали, км	0,3 (до респуб. автомобильной дороги)
Удаленность от железной дороги, км	32
Расстояние до г. Саранск, км	50
Расстояние до центра муниципального образования, в котором находится площадка, км	0
Дополнительные преимущества для потенциальных инвесторов	
Наличие собственного песка, опок	
Контактная информация	
Ответственное лицо Телефон	Ковалева Марина Валерьевна, специалист комитета по управлению муниципальным имуществом и земельным отношениям, 8(83436) 2-30-46



Перспективные для  
инвестиций инвестиционные  
площадки



Паспорт инвестиционной площадки № 10

Общая информация	
Наименование площадки (здание, участок)	Земельный участок
Кадастровый номер	13:04:0118001:142
Адрес объекта (муниципальное образование, город, населенный пункт)	РМ, Большеберезниковский район, Большеберезниковское сельское поселение.
Тип площадки Свободные земли Территория незавершенного строительства Складское помещение Производственная база (перечень оборудования) Здание предприятия (наименование) Предприятие целиком (название) Иное	земли населенных пунктов
Площадь земельного участка, га	2,3
Площадь объекта капитального строительства (при наличии), м²	-
Форма собственности / Балансодержатель (федеральная, республиканская, муниципальная, частная)	не разграниченная
Вид разрешенного использования	Земли промышленности, энергетики, транспорта, связи, радиовещания, телевидения, информатики, земли для обеспечения космической деятельности, земли обороны, безопасности и земли иного специального назначения.
Оценочная стоимость, тыс.руб. на 01 апреля 2022 г.	-
Предполагаемые условия привлечения инвестора (аренда/продажа)	Продажа
Характеристика ранее размещенного объекта (вид деятельности)	-
Возможные направления использования	для размещения производственной базы
Инфраструктура	
Наличие газоснабжения на объекте (есть/нет)	Нет (Точка подключения - 0,600 с. Большие Березники, ул. Саранское шоссе)
Наличие водоотведения на объекте (есть/нет)	Нет
Электроснабжение (есть/нет)	Нет (Точка подключения - 0,7 с. Большие Березники, ул. Саранское шоссе)
Наличие отопления (тепловых сетей) (есть/нет)	Нет
Транспортное сообщение	
Удаленность от автомагистрали, км	0,3 (до Респуб. автомобильной дороги)
Удаленность от железной дороги, км	60 (до г. Саранск)
Расстояние до г. Саранск, км	55
Расстояние до центра муниципального образования, в котором находится площадка, км	0
Дополнительные преимущества для потенциальных инвесторов	
Наличие собственного песка, опоки	
Контактная информация	
Ответственное лицо	Ковалева Марина Валерьевна, специалист комитета по управлению муниципальным имуществом и земельным отношениям, 8(83436) 2-30-46
Телефон	

Перспективные для инвестиций  
инвестиционные площадки



Паспорт инвестиционной площадки № 11

Общая информация	
Наименование площадки (здание, участок)	Двухэтажное кирпичное здание общежития
Кадастровый номер	13:04:0101001:5129
Адрес объекта (муниципальное образование, город, населенный пункт)	РМ, Большеберезниковский район, с. Большие Березники, ул. Кооперативная, д. 35
Тип площадки Свободные земли Территория незавершенного строительства Складское помещение Производственная база (перечень оборудования) Здание предприятия (наименование) Предприятие целиком (название) Иное	Помещение
Площадь земельного участка, га	-
Площадь объекта капитального строительства (при наличии), м²	501,1
Форма собственности / Балансодержатель (федеральная, республиканская, муниципальная, частная)	частная собственность
Вид разрешенного использования	Для жилищных нужд
Оценочная стоимость, тыс.руб. на 01 апреля 2022 г.	-
Предполагаемые условия привлечения инвестора (аренда/продажа)	Продажа
Характеристика ранее размещенного объекта (вид деятельности)	Здание общежития
Возможные направления использования	Для жилищных нужд
Инфраструктура	
Наличие газоснабжения на объекте (есть/нет)	Нет (3 куб.м/ час)
Наличие водоотведения на объекте (есть/нет)	Нет
Электроснабжение (есть/нет)	Нет (35 мВт)
Наличие отопления (тепловых сетей) (есть/нет)	Нет

Транспортное сообщение	
Удаленность от автомагистрали, км	0,35 (до респуб. автомобильной дороги)
Удаленность от железной дороги, км	30 (до ст."Чамзинка")
Расстояние до г. Саранск, км	50
Расстояние до центра муниципального образования, в котором находится площадка, км	0
Дополнительные преимущества для потенциальных инвесторов	
Наличие собственного песка, опок	
Контактная информация	
Ответственное лицо Телефон	Ковалева Марина Валерьевна, специалист комитета по управлению муниципальным имуществом и земельным отношениям, 8(83436) 2-30-46



Перспективные для инвестиций  
инвестиционные площадки



Паспорт инвестиционной площадки № 12

Общая информация	
Наименование площадки (здание, участок)	Двухэтажное кирпичное здание школы
Кадастровый номер	13:04:0312001:688
Адрес объекта (муниципальное образование, город, населенный пункт)	РМ, Большеберезниковский район, с. Старые Найманы, ул. Олега Николаева, д.57а
Тип площадки	Помещение
Свободные земли Территория незавершенного строительства Складское помещение Производственная база (перечень оборудования) Здание предприятия (наименование) Предприятие целиком (название) Иное	
Площадь земельного участка, га	-
Площадь объекта капитального строительства (при наличии), м²	1350,1
Форма собственности / Балансодержатель (федеральная, республиканская, муниципальная, частная)	Муниципальная
Вид разрешенного использования	для объектов общественно - делового значения
Оценочная стоимость, тыс.руб. на 01 апреля 2022 г.	-
Предполагаемые условия привлечения инвестора (аренда/продажа)	Продажа
Характеристика ранее размещенного объекта (вид деятельности)	Здание школы
Возможные направления использования	для объектов общественно - делового значения/ для размещения объектов производственной базы
Инфраструктура	
Наличие газоснабжения на объекте (есть/нет)	Нет (уличная сеть газопровода ул. Гагарина с. Ст. Найманы, расстояние до точки подключения - 0,350 км., свободная мощность - 7 м3/час.)
Наличие водоотведения на объекте (есть/нет)	Нет
Электроснабжение (есть/нет)	Нет (35 мВт. Точка подключения - 0,100 с. Ст. Найманы, ул. О. Николаева)
Наличие отопления (тепловых сетей) (есть/нет)	Нет
Транспортное сообщение	
Удаленность от автомагистрали, км	0,150 (до респуб. автомобильной дороги)
Удаленность от железной дороги, км	27 (до ст. "Чамзинка")
Расстояние до г. Саранск, км	59
Расстояние до центра муниципального образования, в котором находится площадка, км	18
Дополнительные преимущества для потенциальных инвесторов	
Наличие собственного песка, опoki	
Контактная информация	
Ответственное лицо Телефон	Ковалева Марина Валерьевна, специалист комитета по управлению муниципальным имуществом и земельным отношениям, 8(83436) 2-30-46



Перечень имущества, предназначенного для предоставления субъектам малого и среднего предпринимательства и самозанятым гражданам на льготной основе

№	Наименование имущества	Площадь кв.м	Местонахождение (адрес)
1	Помещение, административное здание	65	Республика Мордовия, Большеберезниковский район, с. Ч.Промза, ул.Центральная, д.51
2	Помещение, административное здание	800	Республика Мордовия, Большеберезниковский район, с. Косогоры, ул.Ленина, д.82
3	Помещение, административное здание	950	Республика Мордовия, Большеберезниковский район, с. Пермиси, ул.Верхняя, д.1
4	Помещение, административное здание	415	Республика Мордовия, Большеберезниковский район, с. Симкино, ул. Ленина, д. 13
5	Здание администрации	179,8	Республика Мордовия, Большеберезниковский район, с. Русские Найманы, ул. Центральная, д.35
6	земельный участок	487985	Местоположение установлено относительно ориентира, расположенного за пределами участка. Ориентир: с. Судосево. Участок находится примерно в 10 км. по направлению на восток от ориентира. Почтовый адрес ориентира: Республика Мордовия, Большеберезниковский район
7	Нежилое помещение, Часть административного здания	94,3	Республика Мордовия, Большеберезниковский район, с. Симкино, ул. Ленина, д. 7а
8	земельный участок	543564	Республика Мордовия, Большеберезниковский район, Паракинское сельское поселение
9	земельный участок	185	Республика Мордовия, Большеберезниковский район, с. Большие Березники

**Форма оказания имущественной поддержки -компенсационные выплаты в виде субсидии, равной:**



- 100% размера годовой арендной платы за 1-й год аренды

- 75% размера годовой арендной платы за 2-й и 3-й годы аренды

- 50% размера годовой арендной платы за 4-й и 5-й годы аренды

# Основные направления для инвестирования

Инвестирование в производство



*Производство кирпича из опилкобетона*



*Строительство убойного цеха по забою свиней, скота КРС, птицы от КФХ и ЛПХ граждан.*

Инвестирование в развитие сельского хозяйства



*Разведение и выращивание овец, с целью достижения высоких объемов производства баранины в районе, получение дохода от реализации баранины.*

Инвестирование в развитие туризма



*Благоустройство береговой зоны отдыха (места для купания, ловли рыбы)*



*Развитие агротуризма*



# ПРЕИМУЩЕСТВА Большеберезниковского муниципального района

Благоприятное расположение  
района к г.Саранск, Ульяновской  
области, районам республики

САМОБЫТНОЕ КУЛЬТУРНО-  
ИСТОРИЧЕСКОЕ НАСЛЕДИЕ



ВЫГОДНОЕ  
ГЕОГРАФИЧЕСКОЕ  
ПОЛОЖЕНИЕ

живописная природа

возможность выделения  
свободных земель под  
инвестиционные проекты





# КОНТАКТНЫЕ ДАННЫЕ

*Глава Большеберезниковского  
муниципального района*

*Игонов Иван Иванович*

тел./факс: (8-834-36) 2-30-79

адрес: 431750, Республика Мордовия,  
Большеберезниковский район, с.  
Большие Березники, ул. Московская, 25

*Первый заместитель Главы  
Большеберезниковского  
муниципального района  
- Бояркин Андрей Владимирович*

тел: (8-834-36) 2-30-87

E-mail: [admbber1@bberezniki.e-mordovia.ru](mailto:admbber1@bberezniki.e-mordovia.ru)

сайт: <https://bberezniki.e-mordovia.ru>

